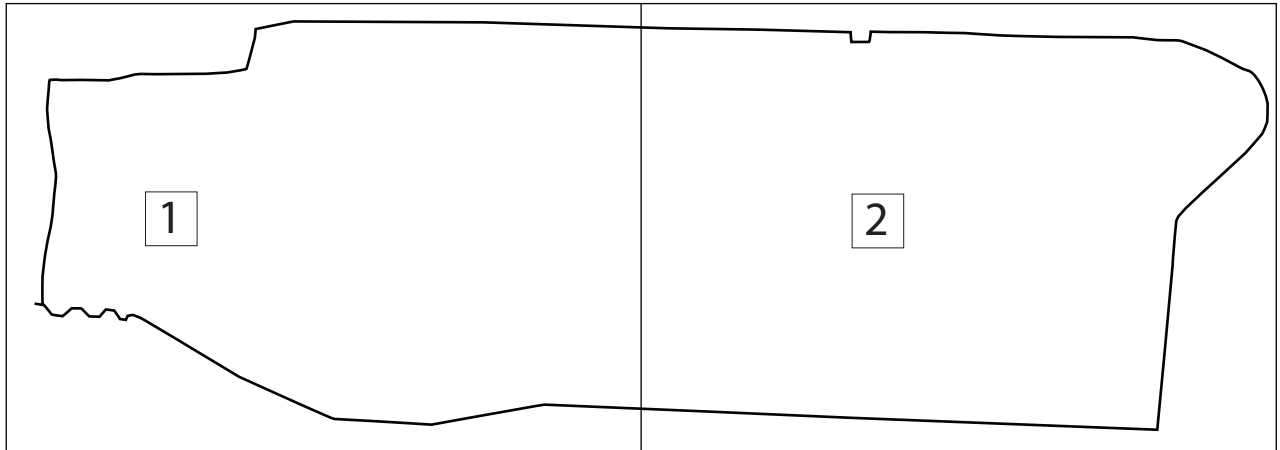












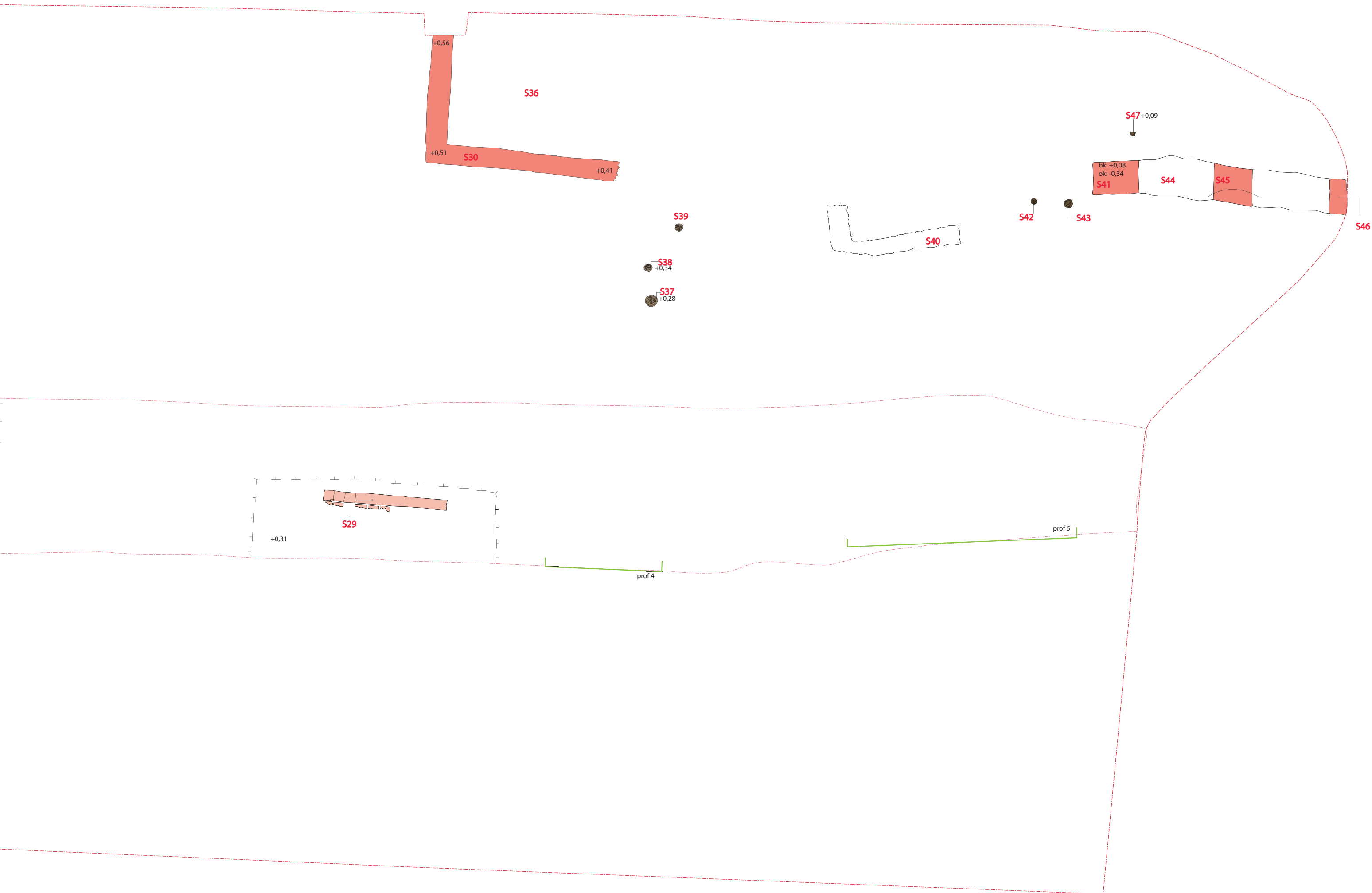


Bladwijzer bijlage 3A: Alle sporenkaart vlak 1

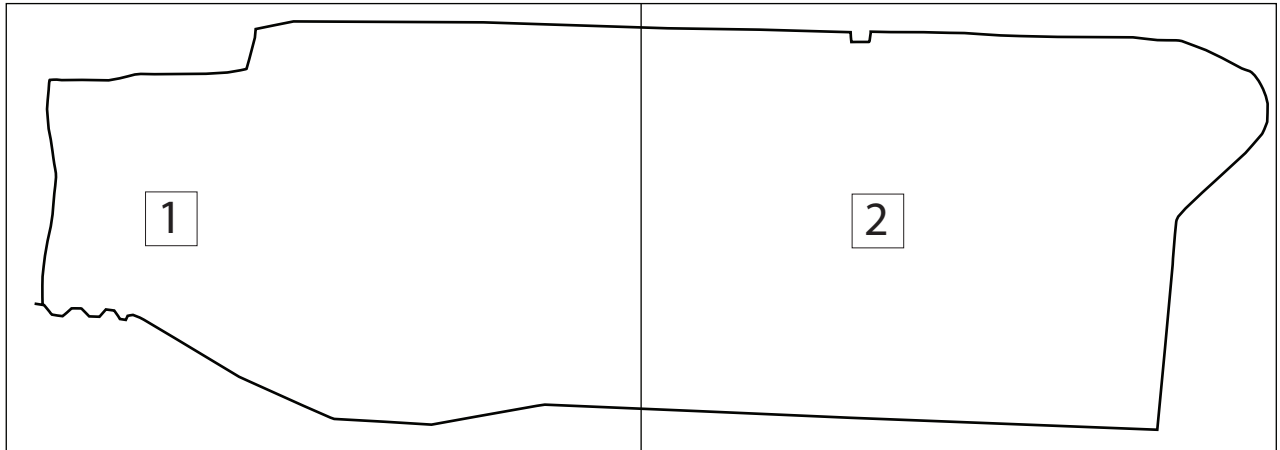














Locatie: Monnickendam scheepswerf Hakvoort	
Omn: 47602	Schaal: 1:50
Bijlage 3A : Alle sporenkaart vlak 1	
	
 putwand	
 muurwerk	
 vloer	
 langshout	
 kopshout	
 spoornummer	
 vondstnummer	
 verstoring	
 profiel	
© Hollandia archeologen Zaandijk, 2011	





Bladwijzer bijlage 3B: Alle sporenkaart vlak 2



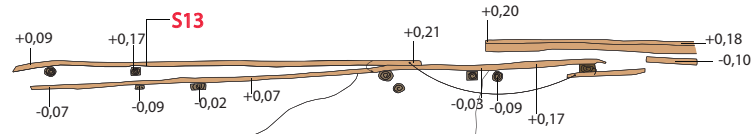
Locatie: Monnickendam scheepswerf Hakvoort	
Omn: 47602	Schaal: 1:50
Bijlage 3B : Alle sporenkaart vlak 2	
	
	putwand
	muurwerk
	vloer
	langshout
	kopshout
	spoornummer
	vondstnummer
	verstoring
	profiel
	
© Hollandia archeologen Zaandijk, 2011	

+1,29

V20 aanleg

+0,20

+1,37



S54

S53
-0,03

V16

-0,14

+0,08

S14

+0,21

+0,15

+0,10

V25

+0,10

V19

+0,22

V17

+0,21

V18

+0,22

+0,22

V24

+0,22

S10

+0,27

prof A

S51

S55
-0,03

S11

S12

-0,25

prof 1

+0,73



S33

+0,19
(na weer afdekken met een laagje zand)

prof 2

prof 3

V13aanleg

+0,24

-0,12

S49
-0,02

S56

-0,15

-0,25

B1

-0,18

+0,57

S47
-0,02

+0,59

S48
-0,17

-0,23

+1,28

V22aanleg

-0,19

V26

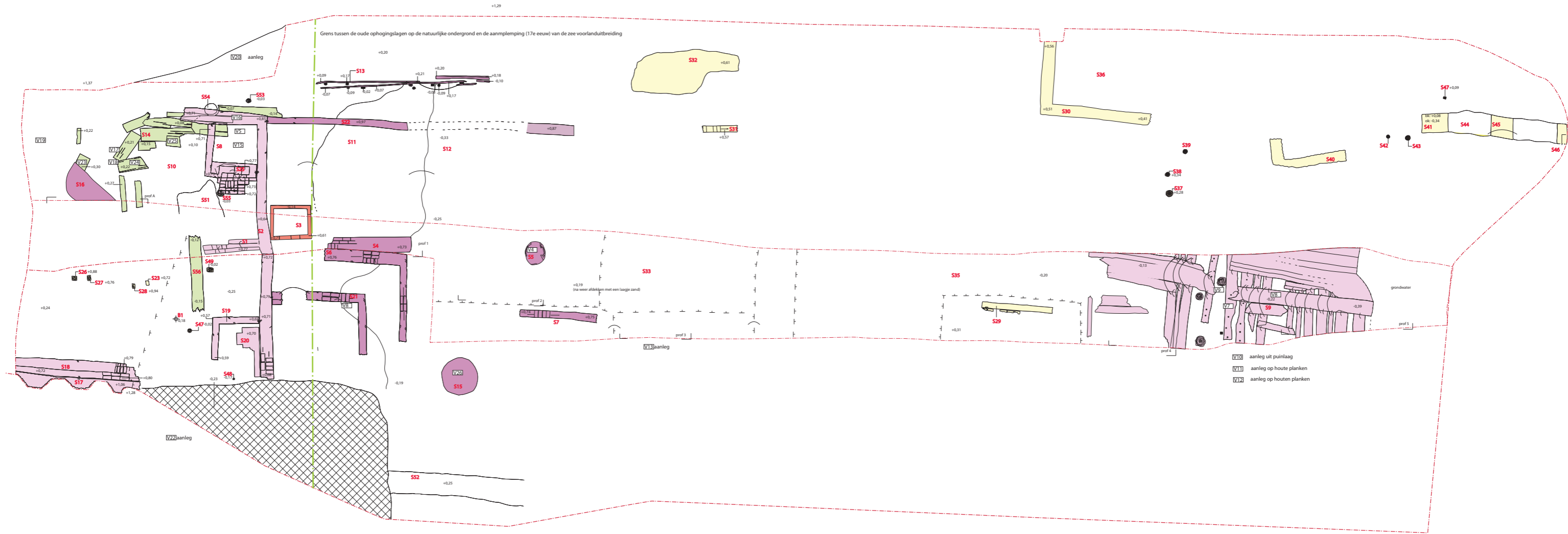
S15

+0,25

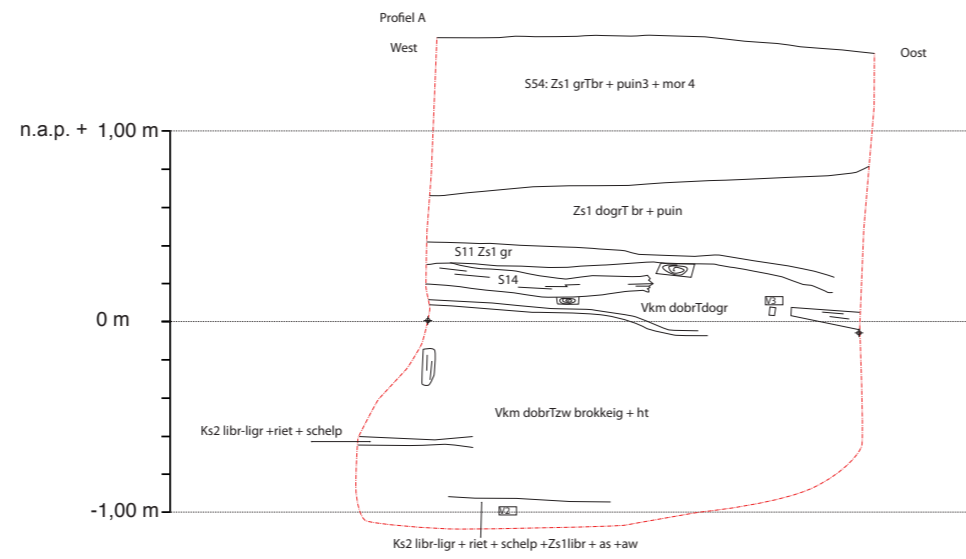
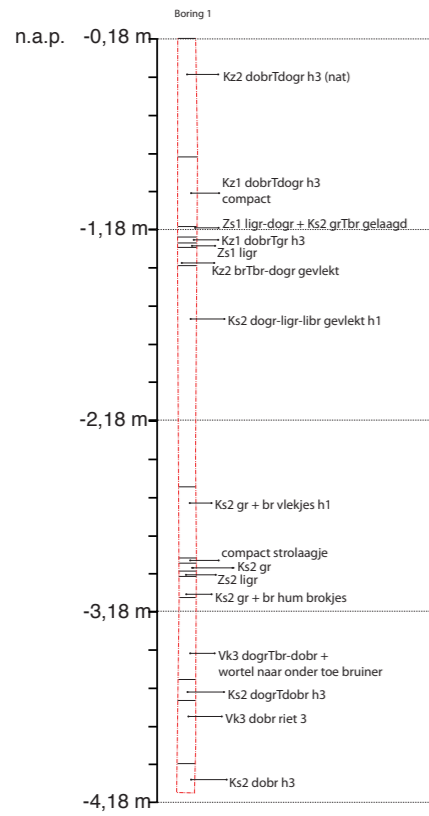


- V10** aanleg uit puinlaag
- V11** aanleg op houten planken
- V12** aanleg op houten planken

Bijlage 3C: Fasering(schaal 1:100)



- Oudste fasering (voor 1625-1698)
- Fase na 1615-1698
- Uitbreiding van de gebouw na de voorgaande fase
- Datering onbekend



Locatie: Monnickendam scheepswerf Hakvoort
Omn: 47602
Schaal : 1:40

Bijlage 4 : Profielen



© Hollandia archeologen
Zaandijk, 2011

